










Условные обозначения и линии :

-  - граница проезжей части
-  - стойка под знаки дорожные
-  - существующие здания и сооружения
-  - газон
-  - тротуар
-  - проектируемые дорожные знаки
-  - существующие дорожные знаки

				<b>ПОДД.Э-Д-23-24-16/04/24-1</b>				
Изм.	Лист	№ докум.	Подп.	Дата	Объект: Внутридворовая территория Адрес: Московская обл., г. Мытищи, улица Станционная, д.1к2	Литера	Масса	Масштаб
	Разраб.	Максимов Н.В.						1:500
	Пров.					Лист	Листов	
	Н.контр.							
	Утв.	Васин Ю.А.			Схема организации дорожного движения на период эксплуатации <b>ООО «Бизнес База»</b>			

**Номенклатура – спецификация дорожных знаков по ГОСТ 52290-2004  
на период эксплуатации**

№ п/п	Номер знака	Изображение знака	Наименование знака	Тип размер	Количество шт.
1	3.27		Остановка запрещена	II	4
2	8.24		Работает эвакуатор	II	4
<b>Итого:</b>					8

Стойки под дорожные знаки:  
труба оцинкованная d=76 мм – 4 шт.  
хомут оцинкованный d=76 мм – 16 шт.

Согласовано										
Взам. инв. №										
Подп. и дата										
Инв. № подл.							ПОДД.Э-Д-23-24-16/04/24-1			
	Изм	Кол.уч	Лист	№ док.	Подп.	Дата	Номенклатура-спецификация дорожных знаков	Стадия	Лист	Листов
	Разработал	Максимов								
	Проверил									
	ГИП	Васин						ООО «Бизнес База»		